


# Байкальский лед



Иркутская  
область





## Иркутская область




февраль —  
март



региональный  
маршрут



виды транспорта  
на маршруте



**6/5**

количество  
дней / ночей

**700 км**

протяженность  
маршрута

**99 600 ₽**

стоимость тура  
на человека\*

\* Указанные цены актуальны на 02.2022. Актуальную стоимость маршрута уточняйте у оператора

*О, этот байкальский лед! Кристально чистый, переливающийся, прозрачный, искрящийся, гладкий, то нежно-голубой, то темно-синий, то пронизанный жемчужными нитями знаменитых на весь мир пузырьков. И главное — дарящий море удовольствий. По нему классно кататься на коньках — и делать шикарные инста-фото с самого большого катка в мире, а потом устроить обед из блюд сибирской кухни — сагудая, поз, бухлера на двухметровом льду, под которым до дна — больше километра воды. А в финале сплавиться на настоящей льдине по Ангаре, восторгаясь заснеженной тайгой, проплывающей перед глазами. Сибирская зима создана для таких удовольствий — подарите их себе!*



# 2–3 м

достигает толщина льда  
Байкала

# 44 м

высота сибирского кедра

# 10 км/ч

средняя скорость упряжки  
хаски

# 33 защипа

должно быть на каждой  
буузе — традиционном  
бурятском блюде

# 728 м

на такой высоте над уровнем  
моря расположен камень  
Черского, от которого  
открывается вид на исток  
Ангара

# 18 %

суточной доли белка  
содержится в 100 граммах  
кедровых орехов

## впечатления. что сделать:

- посмотреть на мир сквозь пластинку байкальского льда — прозрачного и чистого настолько, что он кажется незаметным глазу;
- проехать на коньках по самому большому и красивому катку в мире, когда под тобой почти полтора километра воды;
- сыграть свою мелодию на знаменитых байкальских торосах среди солнечных бликов и «хрустящего» воздуха;
- промчаться по великому озеру на санях, управляя упряжкой счастливых сибирских хаски;
- прыгнуть в прорубь в байкальском льду после жаркой бани с пихтовыми, сосновыми, кедровыми венниками и сибирскими травами;
- отправиться на прогулку по заснеженной тайге, сравнить, кто прекраснее в наряде из инея — кедр, пихта, сосна или ель;
- сделать миллион фото, ловя восхитительные оттенки синего и голубого на льду и высоком небе
- станцевать национальный бурятский танец ёхор на льду;
- наблюдать за звездами, стоя на «ухающем» льду Байкала, прислушиваясь к чувствам радости и восторга, рождающимся в душе;
- «сбегать» от Байкала, как давным-давно его единственная дочь Ангара, двигаясь по ней на устойчивой льдине среди берегов, покрытых сказочной заиндеветой тайгой;
- заслушаться местными легендами и сказаниями, будучи гостями на издавна шаманской земле;
- распробовать сагудай, салаты из черемши и папоротника, бухлер, буузы, жаркое из дикого мяса с брусничным соусом, строганину из байкальских рыб на свежесломанной льдинке.



## что, где, когда на маршруте



↑  
Харизматичные вездеходы ТРЭКОЛ —  
байкальский ледовый транспорт

«Славное море, священный Байкал» — это традиционное определение больше подходит летнему великому озеру, а вот зимой он — настоящая «жемчужина планеты» — переливающаяся, блестящая, манящая, бережно хранящая «раковины» из заснеженных гор. Такой он сказочно красив и вызывает бурю эмоций с первого взгляда. И именно в таком великолепном обличье перед вами он и предстанет. Добро пожаловать!

О сибирских морозах ходят легенды. Да, они здесь бывают до минус 40 и ниже, но редко. И главное, холод здесь такой, с которым можно подружиться, правильно питаясь, выбирая правильную согревающую одежду. Популярное мнение о том, что греться стоит только горячительными напитками, неверно, и так поступать не надо. Верное решение — традиционная сибирская кухня, в которой соединены русские и бурятские традиции. Наши мудрые предки, веками жившие здесь, уже придумали, как существовать на берегах озера, а современные шеф-

повара добавили свой опыт. Во время всего путешествия вы попробуете местные гастроспециалитеты и холодно точно не будет — гарантируем!

Итак, что же сделает ваше путешествие вкусным? Горячий бухлер — традиционный бурятский наваристый густой суп с большим количеством баранины. Бурятские буузы на выбор — с говядиной, свининой, бараниной по отдельности или в сочетании. Сибирские пельмени по-таежному — с бульоном и печенью со сметаной в горшочках. Борщ с бутербродами с «сибирским песто» — соусом из черемши с кедровыми орешками. Салаты, конечно, тоже будут. Например, «Подлесок» — из маринованного папоротника из сибирской тайги с кунжутом. Попробуете и соленные грузди со сметаной и луком, домашнюю капусту с брусникой да с горячей картошкой. И в этно-кафе, где мы будем обедать, и в гостиницах, где нам предстоит жить и во время экскурсий для вас всегда будет горячий чай с сибирскими ягодами, собранными на берегах Байкала, — облепихой,

Байкальские ледяные  
«водопады»



## рекомендации по экипировке

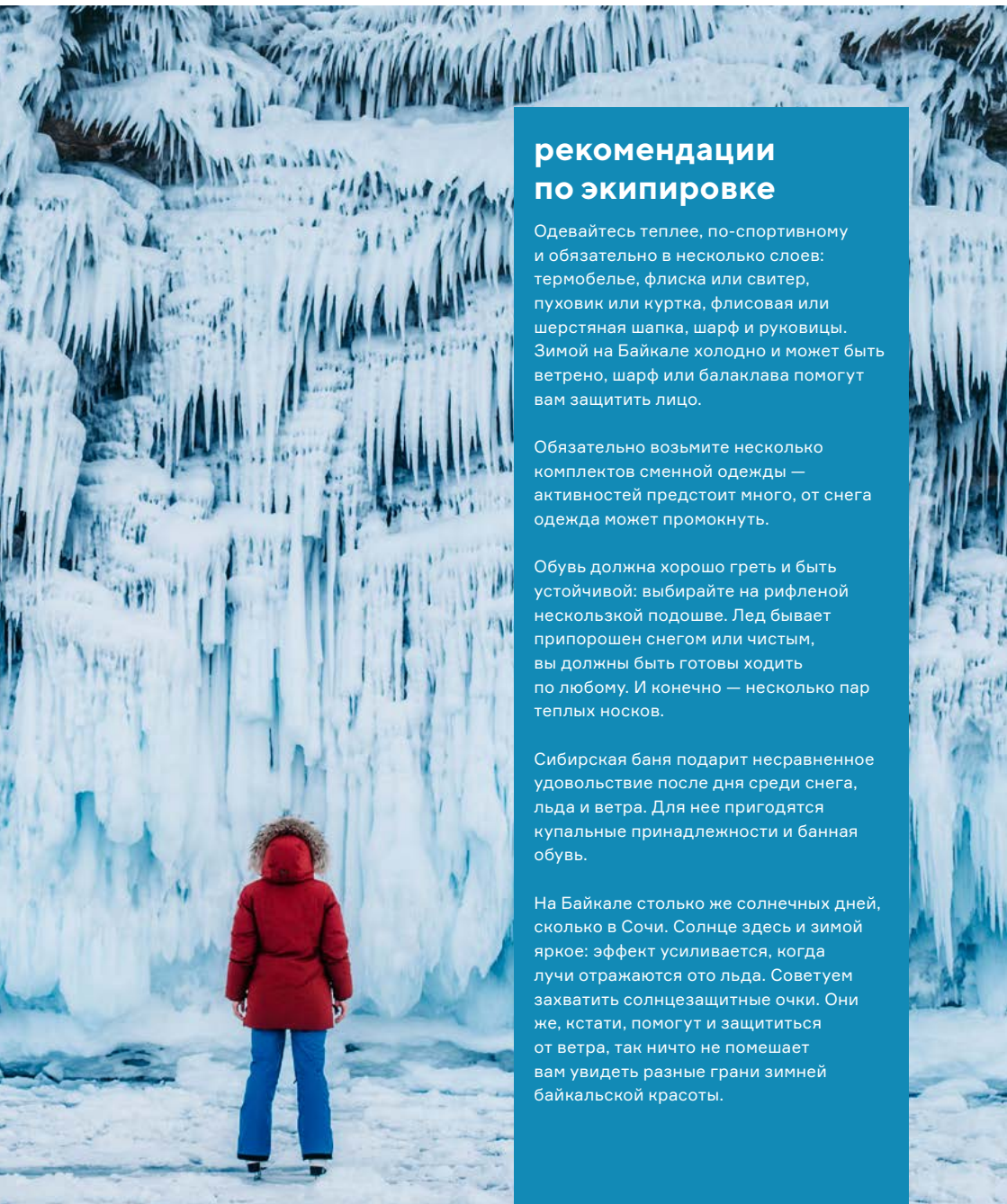
Одевайтесь теплее, по-спортивному и обязательно в несколько слоев: термобелье, флипка или свитер, пуховик или куртка, флисовая или шерстяная шапка, шарф и рукавицы. Зимой на Байкале холодно и может быть ветрено, шарф или балаклава помогут вам защитить лицо.

Обязательно возьмите несколько комплектов сменной одежды — активностей предстоит много, от снега одежда может промокнуть.

Обувь должна хорошо греть и быть устойчивой: выбирайте на рифленной нескользкой подошве. Лед бывает припорошен снегом или чистым, вы должны быть готовы ходить по любому. И конечно — несколько пар теплых носков.

Сибирская баня подарит несравненное удовольствие после дня среди снега, льда и ветра. Для нее пригодятся купальные принадлежности и банная обувь.

На Байкале столько же солнечных дней, сколько в Сочи. Солнце здесь и зимой яркое: эффект усиливается, когда лучи отражаются ото льда. Советуем захватить солнцезащитные очки. Они же, кстати, помогут и защититься от ветра, так ничто не мешает вам увидеть разные грани зимней байкальской красоты.



малиной, клюквой, черникой, брусникой, а также вареньем из них. Вам предложат варенье из шишек и чай с придающей силы травой сагаан-даля. Надеемся, что после этого вы еще больше воодушевитесь и убедитесь, что мерзнуть вам не придется!

Прилетев в столицу Восточной Сибири Иркутск, вы сразу разместитесь в комфортабельном автобусе и отправитесь на знаменитое Малое Море — большой залив Байкала, окруженный красивейшими горами и отделенный от «большого озера» самым большим островом Ольхон. Именно там самый лучший лед и все тридцать три зимних удовольствия — от катания на коньках до лазания по гротам и поиска знаменитых пузырьков.

Кстати, о транспорте. Привычный автобус пригодится вам только для перемещений по асфальту, как будет у вас в первый день. По льду же вы будете передвигаться на более подходящих для него хивсах — судах на воздушной подушке, а также харизматичных вездеходах с огромными

колесами ТРЭКОЛ. Сразу откроем секрет, что и с первым, и со вторым видом транспорта получаются отличные колоритные инста-фото. Кстати, кроме этих основных видов транспорта у вас будут и санки, и льдинки, и ледянки — но это как развлечение, для дополнительных эмоций.

Дорога первого дня длиной примерно 280 километров пройдет по прекрасной Тажеранской степи. Это особое место для бурят и тех, кому близок шаманизм. Например, здесь расположена священная гора Ёрд, вокруг которой водят хороводы и проводят национальные праздники. Возле нее, как и рядом с другими священными и интересными местами, будут остановки, и гид подробно расскажет местные легенды.

На обед можно остановиться в этно-кафе по дороге — в меню будут как раз те аппетитные согревающие блюда, о которых говорилось ранее. А из напитков — еще один: традиционный бурятский чай — зеленый с молоком. Он хорошо утоляет жажду, дает тепло телу и тонизирует.

На льду  
↓





А потом после очередного поворота перед вами откроется панорама Байкала подо льдом. Это настолько величественное зрелище, что о нем можно сказать только: до мурашек и захватывания духа. Причем так происходит не только с гостями, которые видят его впервые, но и с местными жителями. Байкал каждый раз — это магия, магнетизм и волшебство.


Потом вы подъедете ближе — и наконец-то ступите на лед. Во время вашего путешествия его толщина будет достигать 2-3 метров, поэтому ходить по нему вполне безопасно. Организаторы каждый день мониторят ледовую обстановку, чрезвычайные события вроде образования трещин происходят редко и о них сразу сообщают. Тот район, где будете находиться вы, обычно всегда спокойный.

После восторженной встречи и знакомства с байкальским льдом вы разместитесь в уютном гостиничном комплексе, где после

вкусного ужина и дегустации нового вида чая познакомитесь уже с гидом, который покажет вам все байкальские красоты и расскажет секреты. На карте он обозначит предстоящий маршрут и раздразнит рассказом об активностях, которые увлекут вас уже следующим утром. Чтобы насладиться ими по полной, спать стоит лечь пораньше, тем более учитывая разницу во времени с вашим регионом.

Во второй день вас ждут 140 км по льду. Сытно позавтракав и попробовав местный черемуховый пирог или бурятские боовы к чаю, вы сядете на ТРЭКОЛы и возьмете курс на север, к знаменитой буддистской святыне — ступе Просветления на необитаемом острове Огой, где никогда не жили люди, поэтому здесь сохранилась первозданная природа и энергетика. Именно здесь на высшей точке была установлена ступа — белоснежное трехступенчатое сооружение с куполом и шпилем.

Знаменитый байкальский пузырьковый лед — замерзший газ метан со дна озера  
↓







↑  
Обед-пикник на льду: копченая  
байкальская рыба, домашние  
разносолы и местные специалитеты

Потом вы окажетесь в настоящем царстве Снежной Королевы — среди ледяных гротов с застывшими наплесками воды. Это нереально красивое зрелище! Гроты прекрасны и снаружи, и внутри — забирайтесь в них аккуратно, чтобы не зацепить хрупкие ледяные конструкции. В солнечных лучах все это переливается и сверкает. Гротов много, двух похожих нет — где-то сосульки щетинятся ежиком, где-то вздымаются хвостом дракона, где-то выются частоколом, как ограждение замка. Успевайте искать интересные ракурысы!

Насладились вдоволь? Значит достойны посвящения в ледовые путешественники. Но не стоит раскрывать всех секретов, пусть они станут приятным сюрпризом. В честь вашего нового «статуса» — особый обед-пикник: копченая байкальская рыба, домашние разносолы и местные специалитеты: сагудай — холодная закуска из малосольного омуля с солью и перцем, а также коронное блюдо — строганина

из байкальских рыб на свежесломанной льдинке.

Для новых ледовых путешественников — ледовые развлечения на любой вкус: катание на коньках, на льдинке, финских санках, ледовый гольф, фотосессии со льдом и на льду, игра в снежки среди торосов и в финале — зажигательный танец ёхор — традиционный хоровод на льду. От эмоций будет жарко! Но не бойтесь, не настолько, чтобы растопить лед.

После танца самое время для поцелуя — с Байкалом. Так называется одна романтическая традиция. Во льду делаются лунки, в них наливается алкоголь, добавляется брусника или клюква — и все это выпивается через соломинку. Ммммм!.. А потом вы вернетесь в гостиницу на ужин.

Утром третьего дня вас будут ждать уже привычные ТРЭКОЛЫ, на которых бы снова поедете по Тажеранским степям, только

другим маршрутом: будет возможность увидеть лед Байкала с обзорных точек на вершинах гор, возвышающихся над ним. Представьте: вы стоите на утесе, а под вами расстилается огромное ледяное поле. Кое-где по нему мчатся собачьи упряжки, идут лыжники или пешие туристы, катаются на коньках, едут на хивусах (вам это тоже предстоит сегодня). Самый большой каток на планете манит гостей и радушно дарит им яркие эмоции. Делайте панорамы, скорее выкладывайте фото в соцсети — делитесь красотой с миром!

А затем пообедайте в ресторане и продолжайте свой путь таежный поселок, где переночуете в уютном деревянном благоустроенном охотничьем домике. А перед этим вместе приготовите ужин, сварите чай на костре и сходите в жаркую баню с кедровыми, пихтовыми и сосновыми вениками.

В четвертый день свои 120 километров по льду вы проедете на хивусах — суднах на воздушной подушке. Они легко доставят вас до знаменитых мест Байкала: мыса Арка, бухты Песчаной с «ходульными

деревьями», утеса Скрипер, с которого открывается изумительная панорама озера. В этом районе найдутся и те знаменитые байкальские пузырьки во льду, охотиться за которыми сюда приезжают все фотографы мира. Фотоостановок будет вдоволь, так что свои неповторимые ракурсы байкальских красот вы обязательно найдете! Пообедайте вы в кафе (с теплым туалетом), потом отправитесь дальше к Листвянке и по дороге будете ловить закат со льда. Отдохнете и согреетесь в замечательных номерах отеля в Листвянке — «воротах на Байкал», «самом туристическом» поселке этого берега озера.

Утром пятого дня вы подниметесь еще выше над Байкалом — к камню Черского, откуда виден исток Ангары, единственной реки, вытекающей из Байкала (при том, что впадает в него более 300). Это место названо в честь Яна Доминика Черского — польского патриота, сосланного в Сибирь и ставшего волей судьбы знаменитым исследователем Байкала.

После этого по программе — знакомство с байкальским эндемиком — нерпой в Байкальском музее. Две нерпы плавают

Хивусы (судна на воздушной подушке) «рассекают» ледяную гладь Байкала  
↓



там в больших аквариумах. Также в режиме онлайн идет трансляция с главного лежбища нерп — Ушканьих островов. Нерпа — единственное млекопитающее Байкала. Она живет до 55 лет и может разогнаться под водой до 25 километров в час, ныряет на глубину до 200 метров и остается под водой 20-25 минут. Нерпа может приостанавливать беременность: такого не умеет больше ни одно животное на Земле, а сама же беременность длится 11 месяцев.

Также в музее в больших аквариумах можно наблюдать за рыбами озера — омулем, сигом, хариусом, в микроскоп посмотреть на рачков эпишура, которые очищают байкальскую воду, а еще — виртуально погрузиться в глубины Байкала — до самой его нижней точки в 1643 метра на модели батискафа!

После обеда в ресторане начнется нереально эмоциональное приключение — полторачасовой сплав на льдине из байкальского льда от истока Ангары!

Льдину выпилят специально для вашей группы из льда толщиной от 2 до 3 метров, управлять ею будет опытный инструктор. И конечно, для вашего корабля вы сами выберете название, как же иначе! Как назовете, так и поплывет. Течение Ангары здесь медленное, так что вы будете спокойно созерцать виды вокруг, угощаться сетом настоек из двухметровой шотницы, петь песню мамонтенка из мультфильма. Когда будете проходить мимо Шаман-камня, вам расскажут легенду про него — о сбежавшей дочери-Ангаре и разгневанном отце-Байкале. После сплава — настоящая сибирская баня с купанием в проруби.

В финальный день после завтрака вас доставят в Иркутск в аэропорт. У Байкала в любое время года есть одно постоянное свойство: оставаться в сердце каждого, кто к нему приезжает. Этот бесценный подарок есть теперь у вас — и всегда будет напоминать вам о днях, ярко и по-настоящему прожитых у одного из величайших озер Земли.

## что привезти:

- кедровые орехи в меде или просто очищенные;
- варенье из шишек или сибирских ягод: брусники, клюквы, черники;
- клубничный джем из Байкальска — «клубничной столицы» Байкальского региона;
- иван-чай или сагаан-дали для составления чайных композиций
- меховые варежки;
- деревянную посуду с байкальской символикой, а также другие предметы народных промыслов.





## программа маршрута

день

1



**ИРКУТСК — МАЛОЕ МОРЕ (280 КМ ПО АСФАЛЬТУ И ЛЬДУ)** Прилет в Иркутск утренним рейсом, встреча гостей, посадка в комфортабельный автобус. Отправление на Малое море по сценарию (с остановками в священных местах, техническими + обед в этно-кафе). Знакомство с местной кухней и традициями. Первая встреча с харизматичными вездеходами ТРЭКОЛ, первый выход на Байкальский лед. Размещение в уютном гостиничном комплексе. Вечером — ужин и тревел-обзор с картой от гида (обсуждение маршрута и впечатлений).

**МАЛОЕ МОРЕ (140 КМ ПО ЛЬДУ)** Завтрак, выход на лед, посадка на ТРЭКОЛы. Отправление на север по сценарию (посещение ступы на острове Огой, осмотр наплесков на островах Малого моря, осмотр гротов). Посвящение в ледовые путешественники. Обед-пикник (копченая байкальская рыба + домашние разносолы и местные специалитеты) + ледовые развлечения: катание на коньках/на льдинках/финских санках, ледовый гольф, фотосессии со льдом, танец ёхор (хоровод) на льду, байкальский антистресс. Возвращение в гостиничный комплекс, ужин, отдых.

день

2



день

3



**МАЛОЕ МОРЕ — ТАЖЕРАНСКИЕ СТЕПИ — БУГУЛЬДЕЙКА (110 КМ ПО АСФАЛЬТОВОЙ И ГРУНТОВОЙ ДОРОГЕ)** Завтрак, посадка на ТРЭКОЛы, маршрут по Тажеранским степям (возможность увидеть лед Байкала с обзорных точек). Обед в ресторане (обеспечение теплым туалетом). Продолжение пути. Прибытие в таежный поселок, размещение в уютном деревянном благоустроенном охотничьем домике. Отсутствие связи, совместное приготовление ужина, по желанию — баня.

день

4

**БУГУЛЬДЕЙКА — БУХТА ПЕСЧАНАЯ — ЛИСТВЯНКА (~120 КМ ПО ЛЬДУ)**

Завтрак, трансфер к берегу, посадка в новый для гостей транспорт — СВП (аэроход) «Хивус». Посещение знаменитых и живописных мест Байкала: мыс Арка, бухта Песчаная, утес Скрипер. Новые для гостей ледовые явления — пузырьки. Обед в кафе (обеспечение теплым туалетом). Фотоостановки, встреча заката. Размещение в отеле.



день

5

**ОТЕЛЬ — КАМЕНЬ ЧЕРСКОГО — МУЗЕЙ БАЙКАЛА — СПЛАВ ПО АНГАРЕ — ОТЕЛЬ**

Завтрак, посещение смотровой площадки «Камень Черского» (вид на Байкал и исток Ангары). Байкальский музей с посещением аквариумов с нерпой. После обеда в ресторане — отправление к истоку Ангары, откуда начинается настоящий сплав на льдине (от 1 до 1,5 часов). Во время сплава — фан и сюрпризы от Туроператора! После сплава — настоящая сибирская баня с купанием в проруби.



день

6

**ЛИСТВЯНКА — ИРКУТСК (70 КМ ПО АСФАЛЬТУ)**

Завтрак в отеле, отправление в аэропорт.



## локации



### Малое море

Залив Байкала, который закрывает от «большой воды» остров Ольхон.

#### Что сделать:

- обойти вокруг знаменитой буддистской святыни — ступы Просветления на необитаемом острове Огой, где никогда не жили люди и сохранилась первозданная природа и энергетика;
- почувствовать себя в чертогах Снежной Королевы в ледовых гротах;
- пройти обряд посвящения в ледовые путешественники;
- устроить пикник на льду, и пусть в меню будут копченая байкальская рыба, домашние разносолы и местные специалитеты: сагудай — холодная закуска из малосольного омуля с солью и перцем, а также коронное блюдо — строганина из байкальских рыб на свежесломанной льдинке;
- кататься на коньках, льдинках, финских санках, играть в ледовый гольф;
- устроить фотосессию со льдом и на льду, играть в снежки среди торосов;
- станцевать зажигательный танец ёхор — традиционный хоровод на льду;
- поддержать романтическую традицию «поцелуя с Байкалом»: во льду делаются лунки, в них наливается алкоголь, добавляется брусника или клюква — и все выпивается через соломинку.





## Листвянка

Поселок в 70 км от Иркутска на берегу Байкала, который называют «воротами на Байкал». Здесь расположен Байкальский музей, обсерватория, более четырех десятков отелей, отсюда начинаются экскурсии по озеру.

### Что сделать:

- подняться к камню Черского, откуда виден исток Ангары, единственной реки, вытекающей из Байкала;
- познакомиться с байкальским эндемиком — нерпой в Байкальском музее;
- посмотреть в микроскоп на рачков эпишура, которые очищают байкальскую воду;
- на виртуальном батискафе погрузиться до самой глубокой точки Байкала — 1643 метра в глубь земли;
- сплавиться на льдине по Ангаре, любуясь сибирской тайгой по берегам.



## Бугульдейка

Маленький живописный поселок на Байкале, где чувствуется энергетика великого озера и сибирской тайги. Из него открываются завораживающие виды на озеро.

### Что сделать:

- переночевать в уютном деревянном благоустроенном охотничьем домике;
- послушать звуки тайги, сидя у потрескивающего костра с кружкой сваренного на нем чая с сибирскими ягодами и бурятскими боовами;
- приготовить ужин в печи;
- попариться в жаркой бане с кедровыми, пихтовыми и сосновыми вениками.

## герои атмосферных мест



### АЛЕКСЕЙ СТРЕЛЮК

Продюсер впечатлений, сооснователь туристической компании «Байкалика»

«В туризме» — с рождения: спортивным туризмом занимались его родители, и он научился ходить и вырос на берегах Байкала. В студенчестве работал гидом в бюро «Спутник». Сертифицированный гид-проводник, кандидат в мастера спорта по спортивному туризму. Окончил географический факультет Иркутского государственного университета и аспирантуру института географии РАН. Компании «Байкалика», которой он руководит с Марией Стрелюк, — 20 лет. На сегодня она — один из крупнейших туроператоров в регионе.

— **Как вы начинали свой бизнес? Как у вас появилась команда?** Сначала у нас был просто туристический клуб: мы занимались спортивным туризмом, профессионально ходили в большие категорийные походы, ездили на Алтай, Тянь-Шань, Памир. Это дало опыт организации сложных больших маршрутов и экспедиций. Но хотелось делать не то, что на Байкале уже существует, а новое.

— **Сколько времени вам необходимо на создание нового маршрута? Как вы его «обкатываете»?** Практически каждый год мы создаем новые маршруты, то есть сначала есть идея, про которую мы вычитали в какой-то литературе, где-то увидели какую-то картинку, а потом собираем друзей, знакомых и туристов, которые уже с нами не раз путешествовали, и едем проверять, что там такого интересного. Иногда это бывает полноценный маршрут, когда мы едем на 10-12 дней, иногда — серия вылазок на выходные. Мы практически каждые выходные всей командой куда-то выезжаем.

— **Сколько человек работает в вашей компании?** В сезон у нас в команде где-то 40 человек, из них большинство — это костяк. Они работают только с нами, и мы стараемся, чтобы они были максимально загружены. Наверное, половина людей — это те, с которыми мы раньше ходили в походы, они из туристических клубов. Другая половина приходит к нам из нашей школы гидов, где мы учим «с нуля». Это официальная школа, мы проводим занятия с госуниверситетом и выдаем дипломы после трех месяцев обучения. И люди подбираются в команду совершенно разные: есть походники, географы, орнитологи, этнографы.

— **О чем ваши маршруты?** Встречи с шаманами, поездка в дацан, посещение буддийской ступы, костер с гитарой и поход в бухту Песчаная — не главное на маршрутах. Важнее возможность находиться с природой один на один, без людей, возможность почувствовать природу.

## оператор маршрута



**ООО «Байкалика»**

+7 (902) 577 22 92  
baikal@baikalika.ru



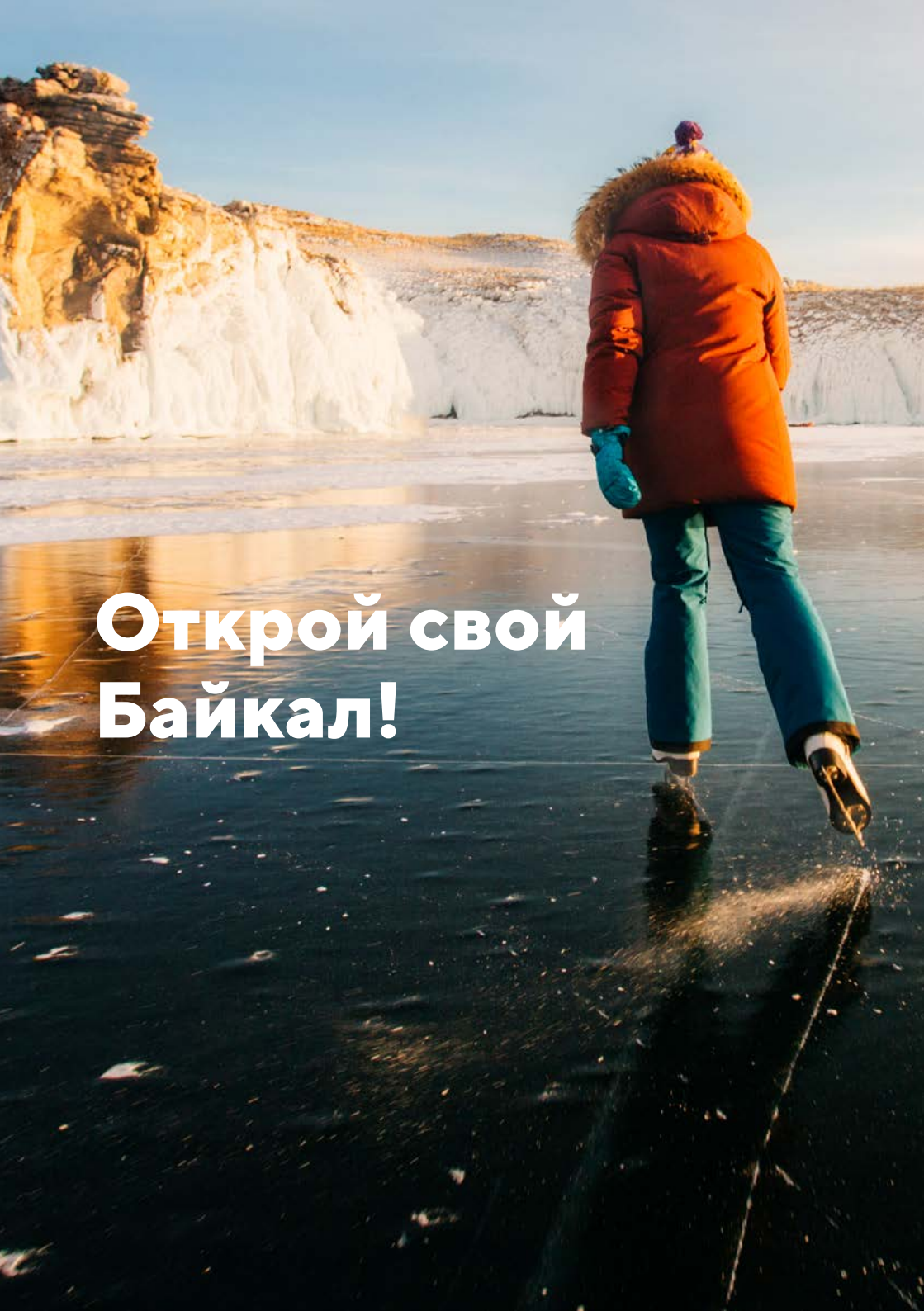
baikalika

**baikalika.ru**



**все маршруты онлайн-  
путеводителя АСИ  
«Открой свою Россию»**



A person wearing a bright red winter parka with a fur-lined hood, blue gloves, and blue ski pants is ice skating on a dark, reflective frozen lake. The person is seen from behind, moving towards the right. The background features a steep, rocky cliff with patches of snow and ice under a clear blue sky. The water's surface is dark and shows ripples and small ice floes.

**Открой свой  
Байкал!**