


Дагестан глазами орлов

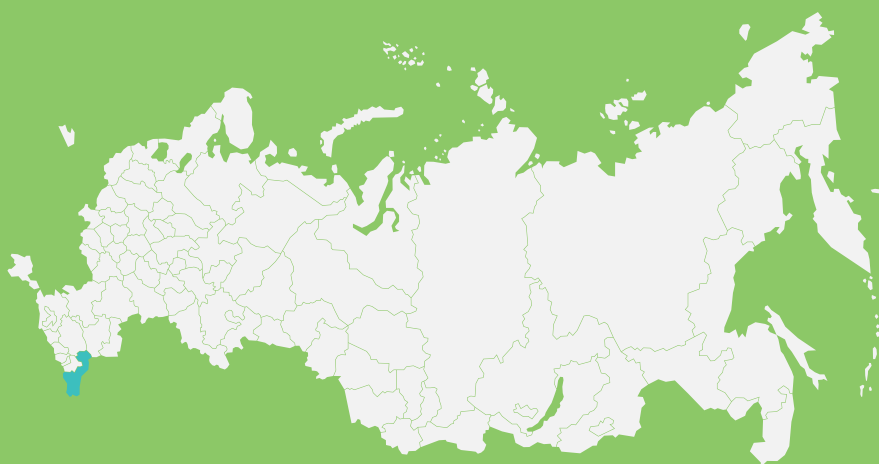


Республика
Дагестан





Республика Дагестан



круглый
год



региональный
маршрут



виды транспорта
на маршруте



5/4

количество
дней / ночей

840 км

протяженность
маршрута

от 60 000 ₽

стоимость тура
на человека*

* Указанные цены актуальны на 02.2022. Актуальную стоимость маршрута уточняйте у оператора

На этом маршруте вы познаете сердце и душу Дагестана, его народ, горы, культуру и традиции. Полетаете на парaplанах в долине между подпирающих облака гор, пройдете по секретному маршруту до древнего аула Гамсутль, заберетесь на самую высокую точку Гунибского района — гору Маяк, побродите по золотым пескам бархана Сары-Кум и историческим местам республики. И встретите много, очень много орлов.



252 м

высота песчаного бархана Сары-Кум, крупнейшего в Европе и второго по размерам в мире

850 м

высота, с которой можно посмотреть на Сулакский каньон, самый глубокий в Европе, который сравнивают с Гранд Каньоном

4334 м

длина самого длинного автомобильного тоннеля в России — Гимринского

2 км

высота, с которой орел может увидеть зайца и начать на него охоту

200 км/час

скорость, которую могут развивать орлы в полете

>5 млн

голов овец в Дагестане — больше всего в России

2000 лет

возраст одного из старейших поселений современного Дагестана — аула-призрака Гамсутль

впечатления. что сделать:

- попробовать вкуснейшие национальные лепешки чуду и хинкал (не хинкали!);
- понаблюдать, в какие цвета закат окрасит горы и Сулакский каньон;
- покормить павлинов возле бархана Сары-Кум;
- устроить пикник на вершине возле горного села Согратль;
- быть выше орлов на краю пропасти на горе Маяк;
- увидеть пейзаж с картины Айвазовского «Гуниб»;
- побродить по пескам пустыни в глиняной степи;
- попробовать форель в ресторане «Кавказ» при форелевом хозяйстве;
- полюбоваться дикими яками и огромными стадами овец на склонах гор;
- заслушаться настоящими кавказскими тостами во время застолья;
- насладиться серпантинами горного Дагестана.

что, где, когда на маршруте



↑
Путешествие по горному Дагестану в хорошей
компании похоже на праздник

На этом маршруте вы представите себя птицами и увидите Дагестан таким, каким его видят горные орлы.

Первая остановка — и сразу в небо! Готовимся к полетам на парапланах. Через каких-то 15 минут после аэропорта оказываемся в окружении гор. Их синие и светло-голубые складки возвышаются до горизонта так, что кажется, будто дорога ведет в бесконечное горное море. Сворачиваем с трассы, чтобы подняться на возвышенность у села Талги. Ровный асфальт становится желтой проселочной дорогой. Слева и справа зеленые пушистые холмы, которые хочется гладить руками. Здесь нет никого, только мы и дорога.

Меньше, чем через час, уже на месте. Вас встречает Антон Донцов — инструктор полетов на парапланах. Тягучие плотные запахи хабреца и горных трав наполняют легкие, хочется дышать чаще и больше. После подробного инструктажа первые парапланы отправляются в небо. Для полетов с инструктором в тандеме не нужны

специальные знания. Единственное, что нужно сделать, разбежаться и прыгнуть. Когда спрашиваем у инструктора, каково это, взлетать, он отвечает: «Это как спрыгнуть с табуретки!»

Летать совсем не страшно! Ощущение свободного полета захватывает дух, а перед глазами распаивается другой мир — небо, птицы и свобода. Символично летать на парапланах именно здесь, где рядом с тобой парят орлы, а вокруг головокружительные пейзажи горной страны. Ваши впечатления во время полета организаторы маршрута могут запечатлеть на GoPRO-камеру и потом передать вам запись.

«Я начал летать в 2012 году, и до сих пор полеты меня не отпускают, — рассказывает Антон. — В полете понимаешь, что у мира есть еще третье измерение, мир более объемный, чем мы привыкли. А параплан — это не только полеты сверху вниз, это еще и полеты на дистанцию. Можно долететь до таких мест, до которых пешком добраться

невозможно. А на параплане — легко! Думаю, что Дагестан — самый недооцененный для парапланеризма регион в России, а ведь здесь самые необычные места для полетов, долгий летний сезон, подходит и для профи, и для туристов. Но мы стараемся развивать это направление, надеемся, что в следующем году здесь пройдет кубок по парапланеризму».

С небес — на землю, точнее, на песок: загадочный бархан Сары-Кум. А также в центр реабилитации диких птиц Дагестанского заповедника. Сары-Кум — это единственный в России изолированный бархан, крупнейший в Европе и второй по размеру в мире, его высота 252 метра. Отметим, что Сары-Кум — это заповедник, и в нем особые правила по сохранению природы. Например, передвигаться стоит только по специальным дорожкам, не оставлять мусор, не рвать растения — на бархане их около 300 видов, многие редкие. На территории обитают краснокнижные

животные и растения климата Средней Азии. На участках заповедника вы можете встретить редких средиземноморских черепах, песчанок, шакалов, множество птиц, среди которых и крупные хищные — черный гриф, стервятник, беркут, лунь. Бархан вырастает перед нами огромной песчаной горой, и думаешь, откуда он здесь? на этот вопрос, кстати, ученые до сих пор не могут дать ответа.

На светло-желтом склоне бархана виднеется огромное зеленое «сердце», случайно образованное растениями. В этих местах зарегистрировано более 290 видов птиц, и местные жители всеми силами стараются сохранять богатство флоры и фауны родного края. Для этого в 2014 году у подножья бархана создали реабилитационный центр для спасения птиц. Здесь их лечат, а затем выпускают на волю. Они попадают сюда разными способами, кого-то передает Министерство природных ресурсов, кого-то находят местные жители или сотрудники центра.

Пешеходный серпантин в обрамлении деревьев ведет путешественников от аула Гамсутль в долину



рекомендации по экипировке

Возьмите трекинговые палки для пеших походов и удобные кроссовки и одежду.

Учитывая этику мусульманской республики, женщинам рекомендуем одежду с закрытыми плечами и длинные юбки или брюки.

Захватите открытую обувь, как для пляжа, для прогулок по бархану.

Никогда лишними не будут головной убор и солнцезащитный крем.



За птицами ухаживают энтузиасты, влюбленные в свое дело. Одна из них — Светлана. Она охотно проведет вас вдоль всех вольеров и расскажет историю каждого пациента. Здесь поселились огромные хищные птицы, среди которых орлы и черные грифы, сипы, бородачи. С замиранием сердца смотрим, как гигантский белоголовый сип с размахом крыльев почти 2,5 метра взлетает на верхнюю часть вольера. Хлопающий звук от его крыльев похож на одновременное раскрытие нескольких зонтов.

Для удобного подъема на вершину бархана оборудована специальная тропа, которая помогает не навредить заповедной природе. По железной решетке тропы подъем на вершину занимает всего 15 минут. А оттуда открываются волшебные виды, как из фильма «Белое солнце пустыни», который действительно когда-то снимался здесь: удивительное пространство пустыни до самого горизонта, огромные массивы песка, танцующие мелкими точками под воздействием ветра.

Каждый дагестанец — джигит: умение держаться в седле мальчики впитывают буквально с молоком матери



Босиком по белоснежной песчаной тропе вы заберетесь на смотровую площадку на вершине (на самую высокую дюну пройти не удастся — охраняемая зона). Ходьба по мягкому песку покажется невероятной расслабляющей спа-процедурой для стоп. Причем снаружи песок сильно нагреет солнышком, а внутри остается прохладным, отчего хочется закопаться в него пальцами поглубже. В самые жаркие дни песок здесь прогревается до +50–60°C!

После такого насыщенного дня необходимо восполнить запас сил. Пообедаете вы на форелевом хозяйстве в селе Миатли. От бархана сюда добираться около 40 минут на машине.

Ресторан «Кавказ» расположился в невероятно живописном месте на берегу быстрой голубой реки Сулак, которая протекает почти через весь Дагестан. С веранды ресторана видно, как река дальше по течению разрезает гору на 2 части, образуя гигантский Сулакский каньон. Чуть позже вы увидите его с высоты птичьего полета.



Стол здесь накрывают по-дагестански щедро: обязательно свежие овощи, горячий, только что испеченный лаваш, местные сыры и, конечно, главное блюдо — свежая запеченная форель. Рыба настолько нежная и искусно приготовленная, что все мелкие косточки сами собой отпадают от мяса. На десерт подают травяной чай с чабрецом и удивительно вкусное варенье из местной айвы. Интересно, что на втором этаже ресторана даже растет несколько деревьев с этими желтыми плодами. Рядом с ними можно походить и насладиться сладким ароматом фруктов.

Горный Дагестан обладает особой красотой: темно-шоколадные горы особенно ярко смотрятся на фоне огненно-желтой листвы и охристого песчаника, из которого сложены стены домов в горных аулах

↓



Лучшее место для наслаждения закатом — смотровая площадка в поселке Дубки. Дорога начинает закручиваться спиралью и уходит вверх. Когда подходишь к краю, захватывает дух от масштаба зрелища. Сулакский каньон — самый глубокий в Европе, его максимальная глубина почти 2 км, а длина — 53 км. Недаром его часто сравнивают со знаменитым Гранд Каньоном в Северной Америке. С площадки высотой 850 метров река Сулак кажется тонкой голубой полоской-змеёй с крошечными двигающимися по ней точками-катерами. Трудно отвести взгляд от раскинувшейся панорамы гор, стоящих над водой. В Дагестане говорят, что кто не побывал здесь, тот не выйдет замуж. Стены вдоль смотровой площадки исписаны любовными посланиями. И неудивительно: находясь в таком месте, хочется признаваться в любви к людям и горам.

После заката выдвигаемся в гостиницу в горном селе Гуниб. Теперь вся дорога — сплошной серпантин. Крутые повороты, постоянные спуски и подъемы напоминают, где ты. Проезжаем самый длинный автомобильный тоннель в России — Гимринский. Его длина — 4 334 метра, а глубина — 900 метров. Тоннель проходит сквозь гору и соединяет село Гимры и город Буйнакс. Его строили почти 20 лет: начали оборудовать во время строительства Чиркейской ГЭС, в начале 80-х годов, а закончили только в 1998 году. До появления этого тоннеля жителям Дагестана приходилось делать крюк длиной около 200 км.

В гостинице Гуниба уже ожидает вкуснейший дагестанский хинкал. Не хинкалИ, именно хинкал. Это вареное мясо говядины, баранины или конины с тестом разного вида и соусом из томатов и чеснока. Дагестан — это республика, которая под своим крылом объединяет много горных народов, некогда враждовавших между собой. Современный символ мира — блюдо хинкал по рецептам разных национальностей.

После серпантинных и тоннельных вас ждет несложный поход до аула Гамсутль.



↑
Чох — аул в котловине Андалалской долины,
со всех сторон окруженный горами

По дороге от Гуниба водитель рассказывает о местности. «Изначально село Гуниб — это царский гарнизон, основанный в 1860 году. Об этом напоминает крепостная стена, проходящая сквозь все поселение. Вдоль дороги и по всему селу растут тополя, здесь их около 5000-7000. Каждое дерево посажено солдатом царского гарнизона».

Когда смотришь на Гуниб со стороны, чувствуешь, что он живет в каком-то своем особом времени. Сейчас до него несложно добраться по извилистым, но асфальтированным дорогам. Невольно представляется, насколько тяжело было передвигаться здесь каких-то 100 лет назад.

На склонах скал замечаем прямоугольные участки ровной земли. Они образуют своеобразные террасы на разных уровнях, вплоть до вершины. Трудно поверить, но все они созданы руками людей, чтобы выращивать зерновые культуры и фруктовые сады! когда именно появились первые террасы. Временами в этих местах проводят археологические раскопки и находят

остатки древних людей. Самое известное поселение, найденное здесь, — чохское, датированное двумя тысячелетиями до н.э.

Вскоре пересаживаемся в УАЗик к Магомеду, местному жителю. По горным дорогам на другом транспорте не проехать. Машину рвано дергает вверх по крупным валунам, двигатель грозно рычит. Магомед говорит о родном неприступном селе Согратль.

«Однажды у меня появилась идея проекта, который помог бы сохранить исторический облик моего села. Я обставил свой дом так, как жили раньше. То есть только керосиновые лампы, никаких телефонов, еда готовится на печке, а вода набирается на реке. И стал приглашать туристов: одевать их в национальные костюмы и даже выдавать им расписание дел на день. То есть идея проекта — в полном погружении в национальный быт». Сейчас гостевой дом Магомеда пользуется особой популярностью у иностранцев: американцев, англичан, поляков и корейцев.



↑
Гамсутль, одно из старейших поселений
на территории современного Дагестана,
полностью опустел в 2015 году

Поднимаемся к мемориальному комплексу «Ватан» («родина» в переводе с арабского). Светлая мечеть с минаретом и 11-метровая оборонительная башня контрастно выделяются на фоне зеленых гор. Комплекс построен в 2004 году в честь победы местных горцев в битве 1741 года с иранской армией. Сейчас это одновременно и смотровая площадка на окрестные села. Отсюда видно множество селений неподалеку от села Согратль. Магомед объясняет: селения — это что-то вроде горных дач, куда жители уходят на лето, чтобы выращивать пшеницу, горох и другие культуры.

Следующий пункт маршрута — возвышенность возле села Согратль. Поднимаясь в горное село на высоту 1600 метров над уровнем моря, начинаешь ощущать перепады высот. А на вершине горы нас уже ожидает сюрприз: пикник с горячими лепешками из печи, крепким черным чаем и местными солеными сырами. Садимся быстро победать,

а вокруг — головокружительные пейзажи монументальных гор, изрезанных белыми полосками песчаника. Кое-где на вершинах виднеется снег, изредка пролетают орлы. Не забывайте брать с собой солнцезащитный крем! Даже в октябре здесь легко получить солнечные ожоги.

Начинаем спуск в аул-призрак Гамсутль по мягкому, притоптанному овцами склону. Обычно в Гамсутль поднимаются снизу вверх, что отнимает гораздо больше времени и сил. И хотя спускаться проще, чем подниматься, трекинговые палки все равно не помешают. Во время спуска вы встретите стада овец, которые, как белоснежные облака, гонимые ветром, перемещаются по склонам в сопровождении пастушьих собак, а неподалеку обязательно будут кружить орлы.

Гамсутль — древнее село в Гунибском районе, расположенное на вершине горы Гамсутльмезр на высоте 1418 метров. Его возраст около 2000 лет. Его называют аулом-

призраком потому, что в нем уже не осталось жителей. Кажется, что аул покинут много лет назад, но на самом деле в советский период здесь еще кипела жизнь: было 200 жителей, школа и библиотека. Вообще в Дагестане около 80-90 заброшенных аулов, а Гамсутль лишь самый известный из них.

Желтые дома, выложенные булыжниками, словно продолжают и «достраивают» скалу своими стенами. Во время строительства на крыши домов сначала укладывались бревна с глиной, а затем они укатывались вручную тяжелым валуном, выдолбленным из скалы. Причем после дождей процедуру «укатывания» нужно было повторять заново. Поэтому, чтобы жить в этих домах, людям приходилось прикладывать немало усилий и физического труда.

Гуляя по узким улочкам, поражаешься, как люди смогли приспособить такую сложную местность для жизни. Каждый камень здесь выточен из скалы и уложен вручную — колоссальная работа! но природа постепенно забирает свое обратно, без людей постройки медленно разрушаются.

Побывать на горе Маяк — это увидеть почти весь внутренний Дагестан с высоты, доступной орлам



После осмотра города продолжаем спуск по дороге, выложенной булыжниками. По пути можно восполнить запасы воды с ионами серебра в целебном источнике. Обед ждет сразу у подножья горы — наваристая шурпа с крупными кусками мяса и овощей, приготовленная здесь же. Сытное блюдо приходится очень кстати после долгой ходьбы.

До Гуниба отсюда 22 км. По дороге рассматриваем Чох — еще один горный аул на склоне горы Турчидаг. Это место называют интеллигентной столицей Дагестана. Здесь родина многих выдающихся людей республики — ученых, докторов наук и деятелей искусств. Как и Гамсутль, Чох — музей под открытым небом, где сохранились старинные здания.

Кроме культурных и природных достопримечательностей в Дагестане нельзя пропустить еще одну — гастрономическую. Тем более, жители готовы показать, как что готовится. Например, аварские чуду. Это одно из главных национальных блюд Дагестана, его делают и на обед, и на ужин,





↑
Подняться к облакам и проплыть над верхушками гор, спустившись в долину, — одно из самых запоминающихся впечатлений этого путешествия

причем в каждом селе по-разному. Чуду — это лепешки из тонкого теста с различными начинками, обжаренные на сковороде и густо политые сливочным маслом. Любая девочка в Дагестане уже с 12 лет умеет готовить это блюдо, а рецепт передается из поколения в поколение. Мастер-класс проводит Хадижат — колоритная местная бабушка, которая сохранила традиционный рецепт и передает его дальше. Она раскатывает тесто мягкими и точными движениями. Первую партию лепешек по традиции ставят мужчинам. Чуду надо есть горячим, начинка получается тягучей, как сыр, и блюдо тает во рту.

Что еще можно пожелать после вкусного ужина в Дагестане? Самое время танцевать лезгинку! Мастер-класс по главному национальному танцу Кавказа проводит заслуженный балетмейстер республики Мажид Шихалиев. Мажид — влюбленный в свое дело и в родную землю человек. После показа базовых движений он переходит к рассказу о себе и своей

родине: «Лезгинка родом из Дагестана! Это национальный танец лезгинов. Я говорю так: если ты не умеешь танцевать лезгинку — ты не дагестанец! Обычно этому учат с детства. Я тоже начал танцевать еще в детском саду, потом переехал в Махачкалу и прошел конкурс по лезгинке в 16 лет. К 18 уже стал ведущим солистом коллектива. Мы стали много ездить выступать за рубеж. Сейчас я педагог, учу и детей, и взрослых. На самом деле я уезжал из Дагестана, но вернулся из-за ностальгии. Оказывается, это страшная вещь... Даже не знал, что так бывает! не выдержал и вернулся, а здесь и работу предложили. Теперь понимаю, вся моя жизнь здесь! Без Дагестана жить не смогу. Таких мест нет нигде, как у нас. Я видел много красивых стран, но такого, как в Дагестане, нет нигде».

Еще одна возможность посмотреть на Дагестан с высоты птичьего полета — подняться на самую высокую точку Гунибского района — гору Маяк (2354 метра).

По серпантину через сосновые леса и березовые рощи поднимаемся к стартовой точке трекингового маршрута. Здесь, в самой труднодоступной скалистой местности, растет уникальная береза Радде, занесенная в Красную книгу. Путь на вершину и обратно занимает 3 часа, а подниматься предстоит около 6 км. Гора Маяк — высшая точка гунибского плато, памятника природы Дагестана с уникальным микроклиматом. 300 дней в году здесь светит солнце, чистый воздух насыщен озоном. Под ногами мягкий травяной ковер, встречаются синие цветы горечавки. Кроссовки штурмуют многочисленные кузнечики. Вдали пасется табун лошадей, а иногда здесь можно встретить диких яков.

Вид с горы Маяк — одно из самых сильных впечатлений путешествия. Отсюда, как на ладони, открывается весь внутренний Дагестан и снежные вершины Главного Кавказского хребта.

Внизу, в сотнях метров от отвесной скалы Маяк, — зеленые холмы гор, словно складки

плед, оборачиваются вокруг маленьких горных поселений, создавая уютную атмосферу.

В скале Маяк гнездится большая популяция орлов, и сверху можно наблюдать их величественные спины. Орлы занесены в Красную книгу России, поскольку оказались под угрозой исчезновения из-за деятельности человека. Чтобы помочь Дагестану и всей России не утратить национальный символ, часть средств Caspian Travel тратит на сохранение популяции орлов в республике.

На протяжении всего путешествия дорога — самодостаточная часть маршрута. По всему району разбросаны достопримечательности, связанные с Кавказской войной. Делаем остановку возле беседки Шамиля — почитаемой дагестанцами как место окончания Кавказской войны. Беседка построена над камнем, на котором в 1859 году русский генерал Барятинский ожидал Шамиля, лидера горцев Дагестана и Чечни в борьбе за независимость против

Приготовьтесь к головокружительным ощущениям, взбираясь по горным серпантинам. В этом путешествии они не редкость!

↓



Российской империи. Рядом с беседкой установлен стенд, на котором перечислены основные вехи Кавказской войны.

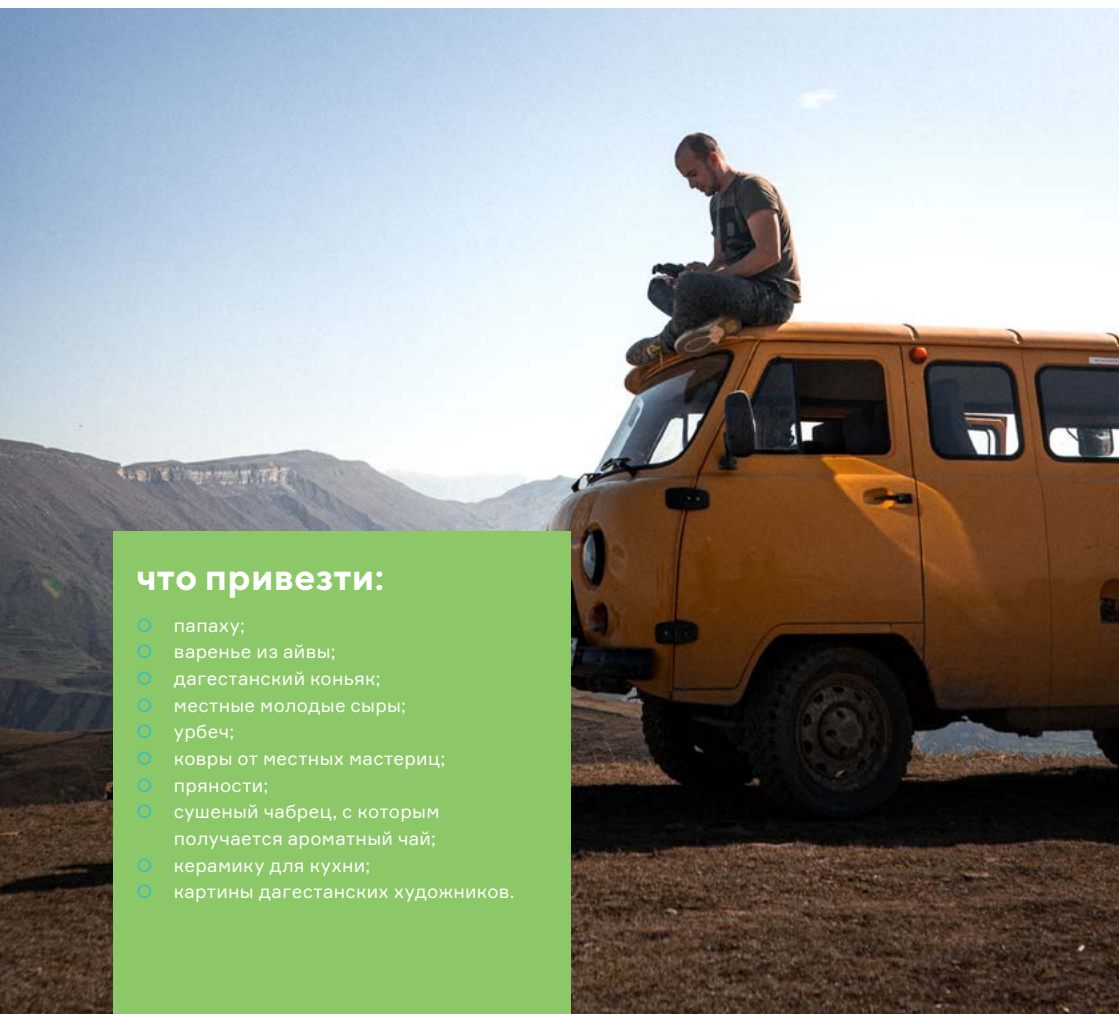
Неподалеку от беседки Шамиля есть еще одна историческая достопримечательность — Царская поляна. Чудом это место сохранилось до наших дней! Здесь в 1871 году для обеда царской армии и императора Александра II вырыли траншеи, накрыли земляные возвышенности коврами и таким образом подготовили столы. А все потому, что в крепости Гуниб

не нашлось нужного количества столов и стульев! Для Александра II стол, конечно же, нашелся, и сейчас он стал экспонатом Гунибского краеведческого музея. Музей также входит в маршрут. В нем можно не только увидеть быт местных жителей, но также примерить национальные костюмы и, конечно же, сделать фотографии.

Да, ради удовольствия увидеть Дагестан с высоты полета орлов обязательно стоит приехать в эти гостеприимные места!

что привезти:

- папаху;
- варенье из айвы;
- дагестанский коньяк;
- местные молодые сыры;
- урбеч;
- ковры от местных мастериц;
- пряности;
- сушеный чабрец, с которым получается ароматный чай;
- керамику для кухни;
- картины дагестанских художников.



программа маршрута

день

1



БАРХАН САРЫ-КУМ, МУЗЕЙ-ЗАПОВЕДНИК «ДАГЕСТАНСКИЙ», ПОЛЕТ НА ПАРАПЛАНЕ

Экскурсия на бархан Сары-кум, имеющий, по разным данным, высоту от 244 до 262 метров — один из высочайших барханов мира, соперничающий с сахарскими и намибийскими дюнами, и самый высокий изолированный песчаный массив в мире. Осмотр живого уголка фауны бархана Сары-Кум, посещение музея заповедника «Дагестанский», прогулка по склону бархана с обзором окрестностей со смотровой площадки. Полет на tandemном парашуте с инструктором в местности Кафыр-Кумух вблизи г. Буйнакс (зависит от погодных условий).

день

2



СЕЛО-ПРИЗРАК ГАМСУТЛЬ, СЕЛО ГУНИБ, ЦАРСКИЙ

ТОННЕЛЬ Трекинг-маршрут с подъемом в древнее заброшенное село-призрак Гамсутль, которое еще называют дагестанским Мачу-Пикчу. Посещение исторического музея с. Гуниб и комплекса «Журавли», построенного в честь всех погибших в Великой Отечественной войне. Обзорная экскурсия в верхний Гуниб к Царской поляне, воротам и беседке Шамиля. Трекинг-маршрут с подъемом на гору Маяк и к Царскому тоннелю.

день

3



ДРЕВНЕЙШИЕ АУЛЫ, КАРАДАХСКАЯ ТЕСНИНА

Трекинг-маршрут по местности, в которой расположены Кахиб и Гоор — древнейшие аулы Дагестана, которые славятся боевыми башнями, построенными в VIII–X веках. Посещение старинной церкви Датуна — древнего христианского храма, возведенного грузинскими миссионерами, построенного из аккуратных блоков золотисто-бежевого песчаника — примерно в конце X — начале XI века. Трекинг-маршрут по Карадахской теснине — уникальному памятнику природы, расположенному на территории Республики Дагестан.

день

4



ВОДОПАД ЧИРХАЛЮ Трекинговый маршрут к водопаду Чирхалю, который находится на территории Чародинского природного заказника и является памятником природы Дагестана, охраняемым законом. Высота падения воды с трех его уступов — 45 метров. Шум падающей воды разносится на 1,5 километра от самого водопада. И неудивительно, что именно дагестанский Чародинский водопад считается в России самым большим по количеству падающей воды

ЧИРКЕЙСКОЕ ВОДОХРАНИЛИЩЕ, СУЛАКСКИЙ

КАНЬОН Прогулка на катере по крупнейшему на Северном Кавказе Чиркейскому водохранилищу и фотосессия с видом на Чиркейскую ГЭС. Обзор Сулакского каньона с основной смотровой площадки. Сулакский каньон — один из самых глубоких в мире. Его протяженность — 53 километра, а глубина достигает 1920 метров. Это на 120 метров глубже знаменитого Большого каньона на плато Колорадо.

день

5



локации



Полет на парашуте

В живописной долине, на возвышенности близ села Талги в 40 минутах от Махачкалы вы поднимитесь в небо на парашуте — сверхлегком летательном аппарате, который может часами планировать в облаках, используя воздушные потоки. Подготовка к полету занимает 5 минут, а для того, чтобы полетать с инструктором, не нужны специальные знания. Полет дарит чувство свободы, легкие окутывают тягучие запахи чабреца и местных луговых трав, а совсем рядом кружат величественные орлы.

Что сделать:

- полет на тандемном парашуте с инструктором на возвышенности возле села Талги или в местности Кафыр-кумух вблизи города Буйнакс (зависит от погодных условий);
- записать полет на камеру Go-Pro.



Смотровая площадка в поселке Дубки Сулакского каньона

В центральной части Дагестана в долине реки Сулак расположена одна из самых красивых достопримечательностей Дагестана — Сулакский каньон. Его сравнивают с Гранд каньоном в США, и действительно, его масштаб впечатляет! Сулакский каньон — самый глубокий каньон в Европе и один из глубочайших в мире. До смотровой площадки в поселке Дубки из Махачкалы около 100 км по трассе.

Что сделать:

- подняться на смотровую площадку на высоте 850 метров;
- сделать захватывающие панорамные фотографии.



Бархан Сары-Кум

Второй в мире по величине бархан, больше которого только «Большой Эрг» в пустыне Сахара. Расположен в 18 км от Махачкалы, на левом берегу реки Шураозень. Это огромная песчаная гора площадью 500 га достигает высоты 252 метра (как 84-этажное здание!). Удивительно, что бархан расположен не в пустыне, а в глиняной степи. Ученые предполагают, что бархан образовался в процессе выветривания окрестных гор песчаных пород, и ему уже несколько сотен тысяч лет. Бархан — это природный заповедник. Среди растений здесь встречаются редкие виды — астрагал каракучинский, астрагал Лемана, вайда песчаная. Особенно много здесь птиц: зарегистрировано более 290 видов.

Что сделать:

- подняться на смотровую площадку;
- погулять по песку;
- узнать «биографию» заповедника «Дагестанский»;
- познакомиться с животными из реабилитационного центра.



Трекинг в Гамсутль и экскурсия в село Согратль

«Кавказский Мачу-Пикчу» — именно так называют древний аул-призрак Гамсутль в Гунибском районе. Он расположен на вершине горы Гамсутльмеэр на высоте 1418 м над уровнем моря. Его называют призраком, поскольку сейчас в нем никто не живет. Последний житель покинул это место в 2015 году. Древние стены аула встроены прямо в скалы, отчего дома напоминают гнезда птиц, естественно дополняющие горный пейзаж. Чтобы увидеть труднодоступный аул, туристы поднимаются по каменной дороге, которая когда-то была автомобильной.

Но есть еще один уникальный способ попасть сюда — спуститься с вершины близ села Согратль, еще одного горного аула в 24 км от Гуниба. В селе Согратль обязательно нужно увидеть комплекс «Ватан», посвященный победе горцев в битве с армией иранского правителя Надир-шаха. Комплекс включает 11-метровую защитную башню из белого камня, мечеть и музей, посвященный сражению.

Что сделать:

- осмотреть исторический комплекс «Ватан» в селе Согратль, откуда открываются чарующие виды на окрестности;
- спуститься с горы в окружении орлов.



Обзорная экскурсия в Верхний Гуниб и трекинг на гору Маяк

Гора Маяк — высшая точка Гунибского плато (высота 2352 м), относится к территории национального парка «Верхний Гуниб». В этих местах особый микроклимат, сравнимый со швейцарскими курортами. Сюда приезжают лечить болезни легких, в округе расположены детские санатории и лагеря. Здесь более 300 солнечных дней в году, воздух насыщен пылью лекарственных растений. На территории национального парка растет 3 вида берез, одна из которых — береза Радде — занесена в Красную книгу.

Подъем на гору Маяк по мягкой траве субальпийских лугов занимает около 1,5 часов. По пути вы встретите табуны лошадей и стада диких яков. С горы открывается завораживающий вид на весь внутренний Дагестан, желтая скала обрывается вертикальной пропастью на сотни метров вниз. Отсюда видно вершины Главного Кавказского хребта со снежными шапками, ледники Богосского массива и гору Тлилизеэр, напоминающую лошадиное седло.

Что сделать:

- побывать в беседке Шамиля и послушать рассказ об истории этого места по пути на стартовую точку трекинга;
- проникнуться духом истории на Царской поляне, где в 1871 году Александр II обедал со своим войском;
- считать орлов, попадающих на пути к вершине.

герои атмосферных мест



МАГОМЕД АБАКАРОВ

Продюсер впечатлений, руководитель туристической компании Caspian Travel

Магомед в туризме около 6 лет. Любит родину и считает, что Дагестан — территория с огромным туристическим потенциалом. Поэтому вместе с партнером Анатолием Емельяновым создал проект Caspian Travel, который открывает родной край для туристов с культурной, исторической, природной сторон. Компания заключила соглашение с Российским союзом охраны птиц, чтобы перечислять часть выручки от туров на содержание орлов в Дагестанском заповеднике на бархане Сары-Кум.

— **Что для вас Дагестан?** Дагестан — это мой родной край с многочисленными народами и прекрасными условиями, которые дала нам природа. Дагестан для меня — гордый горный край с красивыми пейзажами и прекрасными людьми.

— **Как понять Дагестан?** Самый лучший способ понять Дагестан — говорить с людьми, потому что самое большое богатство нашей республики — ее жители.

— **Почему вы любите свою профессию?** Мне нравится делать доброе дело для людей. Люблю, когда от нас уезжают с благодарными счастливыми лицами, увозя с собой радостные впечатления и потом делятся ими с близкими.

— **Ваши главные ценности в жизни?** Моя семья, моя профессия и то ценное, что я стараюсь оставить после себя для своего народа и всего общества.

— **Как вы начали танцевать?** Начал танцевать в детском саду в Гумибе, потом переехал в Махачкалу, там был серьезный конкурс на поступление в ансамбль «Лезгинка» масштабом на весь Северный Кавказ. Кто-то в шутку добавил меня в списки — и меня объявили. Я вышел, проверили мой слух, хореографию и говорят: «Приходи завтра в 10 на работу». А я в школе учусь, мне 16 лет, дома никто не знает, стал отказываться. А мне говорят: «Приходи завтра, выделим тебе бытовку». Вот так я попал в «Лезгинку», случайно. А в 18 лет я уже стал ее ведущим солистом. Я быстро схватывал и очень любил танцевать. И вот так пошло дальше, связал с искусством свою жизнь.

— **Насколько важна лезгинка для дагестанцев?**

Если лезгинку танцевать не можешь, значит не дагестанец. Детей учат с детства танцевать. На всех праздниках, свадьбах, в школах дети и взрослые всегда танцуют лезгинку. Даже если педагога нет по танцам, все равно танцуют. Видимо в крови это есть!



МАЖИД ШИХАЛИЕВ

Балетмейстер Республики Дагестан, танцор ансамбля «Лезгинка», педагог

Закончил хореографическое училище, театральный институт в г. Махачкале.



АНТОН ДОНЦОВ

Пилот, парапланерист, спортсмен,
председатель спортивной федерации
г. Москвы

Парапланы летают и без мотора, только на потоках воздуха и солнечной энергии. Если поймать удачный поток, можно улететь далеко, рекорд России, например, 416 км! Потоки воздуха невидимые и их можно определить только по косвенным признакам. И самый надежный способ это сделать — посмотреть на птиц и повторять движения их крыльев. В местах, где много парапланеристов, птицы привыкают и иногда сознательно летают рядом с нами. А в Непале есть даже дрессированные орлы, которые садятся на руку к парапланеристу в тандеме. Здесь это пока сложно будет осуществить, но вот полетать с ними рядом — запросто! Здесь есть гигантские красивые птицы с размахом крыльев почти 3 метра, которых точно стоит увидеть.

— **Что для вас Дагестан?** Дагестан — это прежде всего люди, а потом уже горы. Это край гостеприимства и доброжелательности. И конечно невероятно красивые места. Самое интересное, что рельеф местности здесь не повторяется! Пробыв в Дагестане неделю, вы увидите совершенно разную страну, совершенно непохожие места. Я достаточно много езжу по миру и для того, чтобы увидеть такую смену ландшафтов, в другом месте вам понадобится месяца 3 плотных поездок. И море, и реки, и разного вида горы, и ущелья, и плато — здесь есть все и на очень небольшом участке.

— Как вы оцениваете туристические перспективы

Дагестана? Мы хотим показать всем наши исторические места и сохранить их для потомков. Мы хотели бы, чтобы ЮНЕСКО и другие организации взяли под свой контроль наше культурное наследие. Мы стараемся обеспечить доступность к значимым объектам и безопасность для туристов. Каждая локация — это самобытность, это уникальность. Мы приглашаем в Дагестан всех, особенно в горы, где сохранена полудикая природа, чтобы поймать свою тишину, поразмыслить, посидеть и помечтать.

— **Что для дагестанцев значит Дагестан?** Дагестан испокон веков находился в центре сражений. Это Иран, Персия, Османская империя. Все хотели иметь Дагестан у себя как выгодную геопозицию. Но свободные дагестанцы, которые жили здесь в то время, хотели, чтобы их оставили в покое. И все время они защищали с достоинством свои территории. Потому дагестанцы очень патриотичны, наши предки хотели сохранить свою самобытность. И мы также сейчас хотим сохранить наше наследие и готовы показывать и рассказывать о нем всем желающим.



ШАХНАЗАР МАГОМЕДОВИЧ ГАСАНГУСЕНОВ

Житель с. Гуниб, гид по гунибскому
району в Caspian Travel



ГАСАН ГАСАНОВ

Гид-экскурсовод в Caspian Travel,
занимается туризмом более 3-х лет

— Я вырос в Дагестане, в обычном селении, с детства интересовался историей и географией, учился в Питере на экономиста, позже вернулся в Дагестан и стал здесь гидом.

— Дагестан становится популярным? В советский период у нас было много туристов, более 2-х миллионов в год, а потом он «закрылся» для России. Но за последние 3 года туризм снова начал развиваться очень интенсивно. К концу этого года мы думаем, что достигнем миллиона туристов за год. Популярность направления растет, в том числе благодаря блогерам, которые начали сюда приезжать и рассказывать о красивых местах в сети интернет.

— Как в Дагестане относятся к туристам? Дагестан опасен для туристов только набором лишнего веса! Тысячелетиями народ Дагестана относится к гостям очень дружелюбно, эта традиция передается от отца к сыну. Считается, что если в доме нет гостей, дом считается умершим, пустым. Туристов мы тоже обычно называем именно гостями республики.

— Что для вас Дагестан? Дагестан для меня это родина, где я родился и вырос. Дагестан для меня большая семья, которая рада приходу гостя. Это море, горы и люди, которые населяют этот регион.

оператор маршрута



Caspian Travel

+7 (800) 350 90 84
info@caspian.travel



caspiantravelofficial

caspian.travel



**все маршруты онлайн-
путеводителя АСИ
«Открой свою Россию»**

**Открой свой
Дагестан!**

